Trail et randonnée

Parcours Tulle Nature

N°4 - Fressinges

12,6 km + 336 m

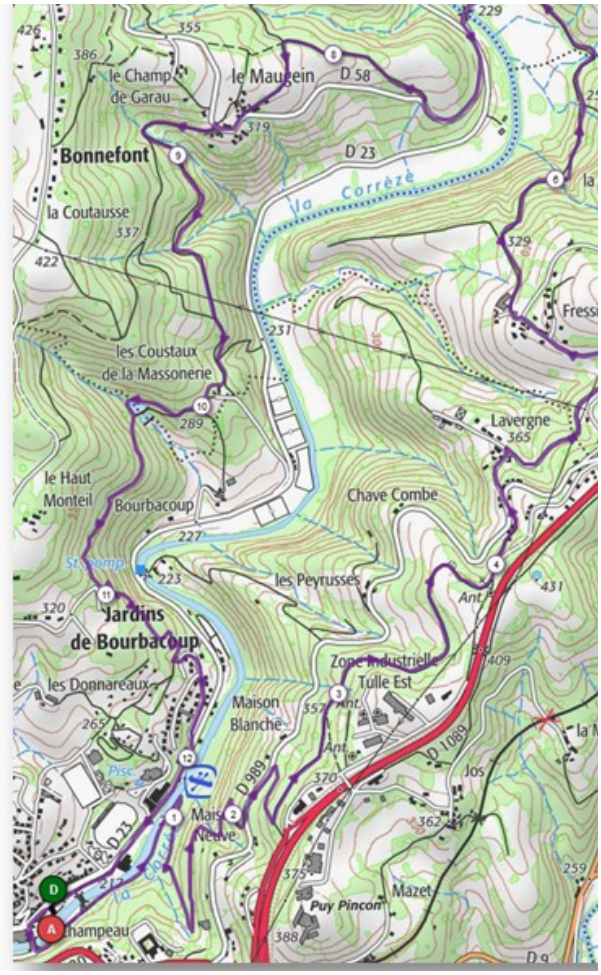

Itinéraire :

Départ de la baignade, on rejoint les hauteurs de Tulle à travers bois par des sentiers mono traces, pour emprunter ensuite la voie romaine, qui reliait à l'époque gallo romaine, Clermont Ferrand à Bordeaux.

A hauteur de Fressinges, vous aurez une vue magnifique sur les Monédières et sur le viaduc, l'un des plus grands d'Europe. Vers le 6ème km, vous vous engagerez dans une longue descente. Une fois en bas aux Angles, on reprend le parcours Maugein. Vous traverserez une petite forêt de pins sur un mono trace magnifique puis des petits singles sinueux dans les bois pour rejoindre le Haut Bourbacoup avec un passage dans la Forêt du Souvenir et enfin l'arrivée à la baignade.

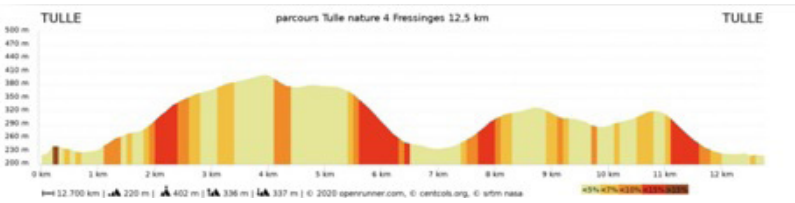

Infos pratiques

- Point d'eau : Baignade Wc
- A voir : vue des Monédières et viaduc
- GPX disponible sur openrunner et sur www.tulle-en-correze.com

Chaussures de trail ou randonnées conseillées

Bâtons : pour essayer en entrainement

Eau : 0,5l

Tulle en Corrèze Naturellement

Ville de Tulle vivre le sport ensemble

Service des sports

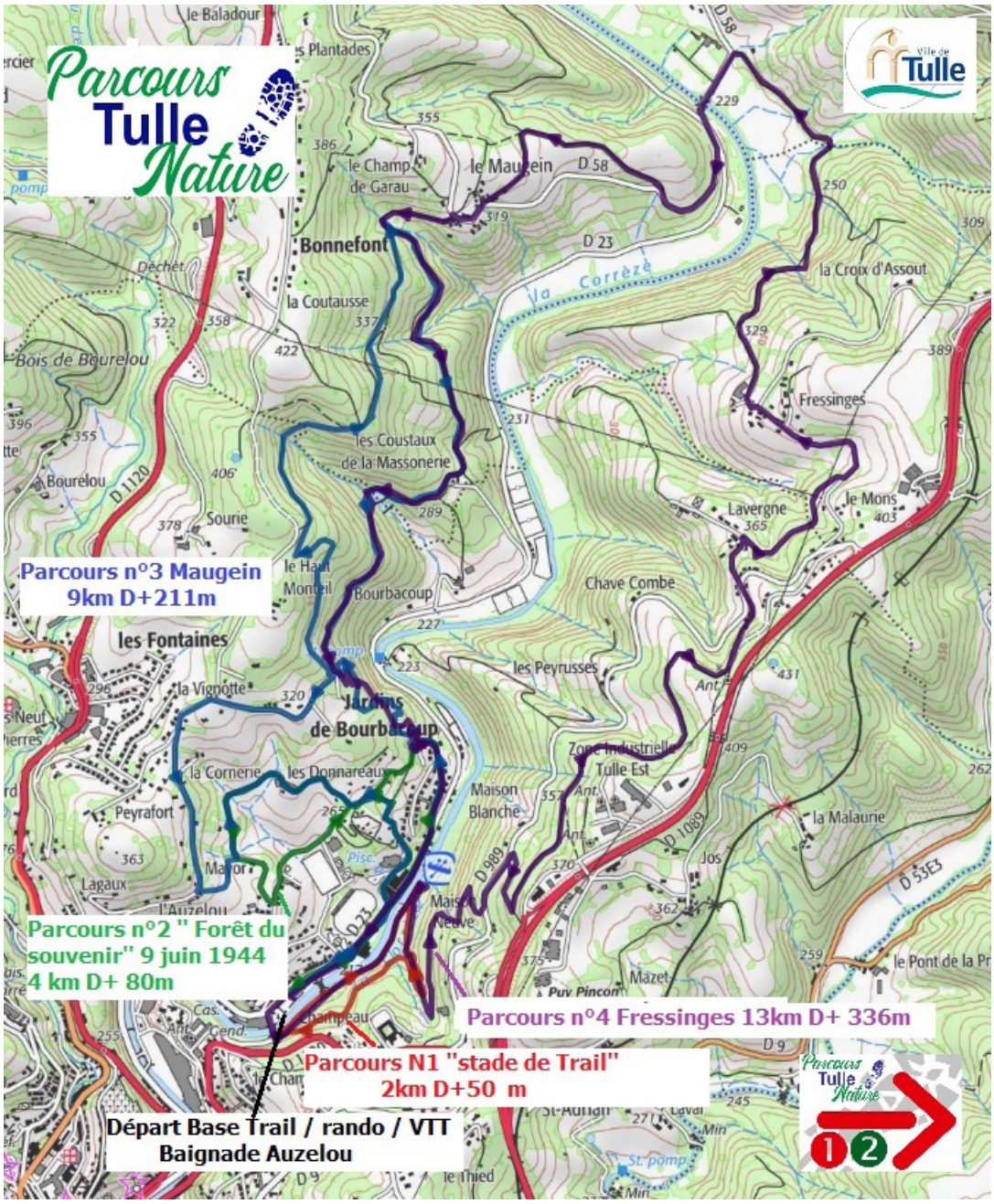

Tulle-Sentiers

Tulle Cyclo Nature

TAC