

EXTRAIT du REGISTRE DES DELIBERATIONS DU CONSEIL MUNICIPAL

Séance du 27 septembre 2022

Présidence de Monsieur Bernard COMBES, Maire

L'an deux mil vingt-deux et le vingt-sept septembre à 18 heures le Conseil Municipal de la Ville de TULLE, légalement convoqué, s'est réuni dans la salle du Conseil Municipal, sous la présidence de Monsieur Bernard COMBES.



N°8b

Etaient présents : M. Bernard COMBES, Maire, M. Jacques SPINDLER, Mme Sylvie CHRISTOPHE, M. Michel BOUYOU, Mme Stéphanie PERRIER, M. Fabrice MARTHON, Mme Sandy LACROIX, M. Jérémy NOVAIS, Mme Christiane MAGRY-JOSPIN, M. Stéphane BERTHOMIER Maires - Adjoint, M. Pascal CAVITTE, Mme Christèle COURSAT, Mme Yvette FOURNIER, Mme Christine BUISSON-COMBE, M. Yvon DELCHET, M. Patrick BROQUERIE, M. Gérard FAUGERES, M. Serge HULPUSCH, Mme Christine DEFFONTAINE, M. Clément VERGNE, Mme Aïcha RAZOUKI, M. Sébastien BRAZ, M. Raphaël CHAUMEIL, Mme Anne BOUYER, M. Henry TURLIER, M. Pierre DESJACQUES, M. Dorian LASCAUX soit 27 Conseillers municipaux formant la majorité des membres en exercice.

Etaient représentés : Mme Ana-Maria FERREIRA par M. Bernard COMBES, Mme Ayse TARI par M. Fabrice MARTHON, Mme Zohra HAMZAOUI par Mme Sylvie CHRISTOPHE.

Etaient absents : M. Michel BREUILH, M. Grégory HUGUE, Mme Micheline GENEIX.

Monsieur Clément VERGNE remplit les fonctions de secrétaire de séance.

Approbation de la convention de servitude de passage liant la Ville de Tulle et ENEDIS autorisant le passage d'ENEDIS sur les parcelles cadastrées BM n° 0020 et BM n°0354 sises Avenue Alsace Lorraine et propriétés de la Commune

Le Conseil Municipal,


- Vu le Code Général des Collectivités Territoriales,
- Vu le budget communal,
- Considérant que dans le cadre de travaux électriques, ENEDIS doit procéder à la pose d'une ligne HTA en souterrain sur une longueur d'environ 125 mètres ainsi que ses accessoires dans une bande de 3 mètres de large,
- Considérant que les parcelles cadastrées BM n°0020 et BM n°0354 sises Avenue Alsace Lorraine sont concernées par ces travaux et sont propriétés de la Ville de Tulle,
- Considérant qu'il convient qu'ENEDIS puisse intervenir sur ces parcelles,
- Vu la convention afférente définissant les modalités d'intervention,

Après en avoir délibéré, à l'unanimité

1 - Approuve la convention de servitude de passage liant la Ville de Tulle et ENEDIS dans le cadre de la pose d'une ligne HTA en souterrain sur une longueur d'environ 125 mètres ainsi que ses accessoires dans une bande de 3 mètres de large sur les parcelles cadastrées BM n°0020 et BM n°0354 sises Avenue Alsace Lorraine et propriétés de la Ville de Tulle.

2 - Autorise Monsieur le Maire ou son représentant à entreprendre toutes les démarches afférentes et à signer tout document à intervenir.

3 - La présente délibération peut faire l'objet d'un recours auprès du Tribunal Administratif qui peut être saisi par l'application Télérecours citoyen accessible sur le site www.telerecours.fr.

 Le Maire
Bernard COMBES

Le secrétaire de séance

Clément VERGNE



Transmis au Contrôle de Légalité le : 30 SEP. 2022
Date et ref de l'accusé de réception : 30 SEP. 2022

DBB - 27092022



CONVENTION DE SERVITUDES

Commune de : Tulle

Département : CORREZE

Une ligne électrique souterraine : 400 Volts

N° d'affaire Enedis : DC28/018158 PHD - DOE HTA&BT TULLE AGGLO R LOUISA PAULIN TULLE

Entre les soussignés :

Enedis, SA à directoire et à conseil de surveillance au capital de 270 037 000 € euros, dont le siège social est Tour Enedis 34, Place des Corolles 92079 PARIS LA DEFENSE Cedex, immatriculée au RCS de Nanterre sous le numéro 444 608 442- TVA intracommunautaire FR 66444608442, représentée par M. Bruno Martini, Ched Agence Travaux Limousin, dûment habilité à cet effet, et domicilié 19 Bis Avenue de la Révolution à Limoges,

désignée ci-après par " Enedis "

d'une part,

Et

Nom *: **COMMUNE DE TULLE** représenté(e) par son (sa) Maire, Monsieur Bernard COMBES, ayant reçu tous pouvoirs à l'effet des présentes par décision du Conseil *Municipal* en date du *27 septembre 2022*

Demeurant à : HOTEL DE VILLE 0010 RUE FELIX VIDALIN, 19000 TULLE

Téléphone : 05 55 21 73 00

Né(e) à :

Agissant en qualité **Propriétaire** des bâtiments et terrains ci-après indiqués

(*) Si le propriétaire est une société, une association, un GFA, indiquer la société, l'association, représentée par M ou Mme suivi de l'adresse de la société ou association.

(*) Si le propriétaire est une commune ou un département, indiquer « représenté(e) par son Maire ou son président ayant reçu tous pouvoirs à l'effet des présentes par décision du Conseil Municipal ou du Conseil Général en date du....

désigné ci-après par « le propriétaire »

d'autre part,

Il a été exposé ce qui suit :

Le propriétaire déclare que les parcelles ci-après lui appartiennent :

Commune	Prefixe	Section	Numéro de parcelle	Lieux-dits	Nature éventuelle des sols et cultures (Cultures légumières, prairies, pacage, bois, forêt ...)
Tulle		BM	0020	ALSACE LORRAINE ,	
Tulle		BM	0354	ALSACE LORRAINE ,	

Le propriétaire déclare en outre, conformément au décret n° 70-492 du 11 juin 1970, que les parcelles, ci-dessus désignées sont actuellement (*) :

- non exploitée(s)
- exploitée(s) par-lui même
- exploitée(s) par

qui sera indemnisé directement par Enedis en vertu dudit décret s'il les exploite lors de la construction de la(les) lignes électrique(s) souterraine(s). Si à cette date ce dernier a abandonné l'exploitation, l'indemnité sera payée à son successeur.

(* ne concerne que les parcelles boisées ou forestières et les terrains agricoles)

Les parties, vu les droits conférés aux concessionnaires des ouvrages de distribution d'électricité tant par l'article L.323-4 du Code de l'Energie que par le décret n° 70-492 du 11 juin 1970, vu le décret n° 67-886 du 6 octobre 1967, vu les protocoles d'accord conclus entre la profession agricole et Enedis et à titre de reconnaissance de ces droits, sont convenues de ce qui suit :

ARTICLE 1 - Droits de servitudes consentis à Enedis

Après avoir pris connaissance du tracé des ouvrages, mentionnés ci-dessous, sur les parcelles, ci-dessus désignées, le propriétaire reconnaît à Enedis, que cette propriété soit close ou non, bâtie ou non, les droits suivants :

1.1/ Etablir à demeure dans une bande de 3 mètres de large, 1 canalisation(s) souterraine(s) sur une longueur totale d'environ 125.00 mètres ainsi que ses accessoires.

1.2/ Etablir si besoin des bornes de repérage.

1.3/ Poser sur socle un ou plusieurs coffret(s) et/ou ses accessoires

1.4/ Effectuer l'élagage, l'enlèvement, l'abattage ou le dessouchage de toutes plantations, branches ou arbres, qui se trouvant à proximité de l'emplacement des ouvrages, gênent leur pose ou pourraient par leur mouvement, chute ou croissance occasionner des dommages aux ouvrages, étant précisé que Enedis pourra confier ces travaux au propriétaire, si ce dernier le demande et s'engage à respecter la réglementation en vigueur.

1.5/ Utiliser les ouvrages désignés ci-dessus et réaliser toutes les opérations nécessaires pour les besoins du service public de la distribution d'électricité (renforcement, raccordement, etc).

Par voie de conséquence, Enedis pourra faire pénétrer sur la propriété ses agents ou ceux des entrepreneurs dûment accrédités par lui en vue de la construction, la surveillance, l'entretien, la réparation, le remplacement et la rénovation des ouvrages ainsi établis.

Enedis veille à laisser la (les) parcelles concernée(s) dans un état similaire à celui qui existait avant son (ses) intervention(s) au titre des présentes.

Le propriétaire sera préalablement averti des interventions, sauf en cas d'urgence.

ARTICLE 2 - Droits et obligations du propriétaire

2.1/ Le propriétaire conserve la propriété et la jouissance des parcelles.

Le propriétaire s'interdit toutefois, dans l'emprise des ouvrages définis à l'article 1er, de faire aucune modification du profil des terrains, aucune plantation d'arbres ou d'arbustes, aucune culture et plus généralement aucun travail ou construction qui soit préjudiciable à l'établissement, l'entretien, l'exploitation et la solidité des ouvrages.

Le propriétaire s'interdit également de porter atteinte à la sécurité des installations.

2.2/ Si le propriétaire se propose soit de clore, soit de bâtir, soit de démolir, réparer ou surélever une construction existante, il devra faire connaître à Enedis par lettre recommandée, avec demande d'avis de réception adressée au domicile élu ci-dessus mentionné, deux mois avant le début des travaux, la nature et la consistance des travaux qu'il envisage d'entreprendre en fournissant tous les éléments d'appréciation ; Enedis sera tenu de lui répondre dans le délai d'un mois à compter de la date de l'avis de réception.

Si la distance réglementaire entre les ouvrages établis sur la parcelle et la construction projetée n'est pas respectée, Enedis sera tenu de modifier ou de déplacer les ouvrages électriques. Cette modification ou ce déplacement sera réalisé selon le choix technique arrêté par Enedis et à ses frais. Cependant, le propriétaire pourra consentir au maintien des ouvrages moyennant le versement d'une indemnité en raison de l'obstacle apporté à la réalisation de ses projets.

Si Enedis est amené à modifier ou à déplacer ses ouvrages, il pourra demander au propriétaire ou l'exploitant du terrain, compte tenu de la durée pendant laquelle les ouvrages auront été implantés, la restitution de tout ou partie de l'indemnité versée uniquement dans l'hypothèse d'un terrain agricole, boisé ou forestier, en application de l'article 3 ci-dessous.

Si le propriétaire n'a pas, dans le délai de deux ans à partir de la modification ou du déplacement, exécuté les travaux projetés, Enedis sera en droit de lui réclamer le remboursement des frais de modification ou de déplacement des ouvrages, sans préjudice de tous autres dommages et intérêts s'il y a lieu.

ARTICLE 3 – Indemnisation éventuelle

3.1/ La présente convention est conclue à titre gratuit, sauf lorsque la parcelle objet de la présente convention fait l'objet d'une exploitation boisée, forestière ou agricole au sens des protocoles d'accord¹, conclus entre la profession agricole et Enedis, en vigueur à la date de signature de la présente convention.

Dans ces seules hypothèses, Enedis verse à titre de compensation forfaitaire des préjudices de toute nature résultant pour celui-ci de l'exercice de droits reconnus à l'article 1er :

- au propriétaire qui accepte, une indemnité unique et forfaitaire de vingt euros et zéro centime (20.00 €) .
- Le cas échéant, à l'exploitant qui accepte, une indemnité unique et forfaitaire de zéro euro (€).

3.2/ Par ailleurs, les dégâts qui pourraient être causés aux cultures, bois, forêts et aux biens à l'occasion de la construction, de la surveillance, l'entretien, la réparation, le remplacement et la rénovation des ouvrages (à l'exception des abattages et élagages d'arbres indemnisés au titre du paragraphe 3.1) feront l'objet, d'une indemnité versée suivant la nature du dommage, soit au propriétaire, soit à l'exploitant et fixée à l'amiable ou à défaut d'accord, par le tribunal compétent.

¹ Protocoles "dommages permanents" et "dommages instantanés" relatifs à l'implantation et aux travaux des lignes électriques aériennes et souterraines situées en terrains agricoles

ARTICLE 4 - Responsabilité

Enedis prendra à sa charge tous les dommages accidentels directs et indirects qui résulteraient de son occupation et/ou de ses interventions, causés par son fait ou par ses installations.

Les dégâts seront évalués à l'amiable. Au cas où les parties ne s'entendraient pas sur le quantum de l'indemnité, celle-ci sera fixée par le tribunal compétent du lieu de situation de l'immeuble.

ARTICLE 5 – Effets de la présente convention

En vertu du décret n° 67-886 du 6 octobre 1967, la présente convention produit, tant à l'égard du propriétaire et de ses ayants droit que des tiers, les effets de l'arrêté préfectoral prévu à l'article L.323-4 du Code de l'Energie.

Par voie de conséquence, le propriétaire s'engage dès maintenant à porter la présente convention à la connaissance des personnes qui ont ou qui acquièrent des droits sur les parcelles traversées par les ouvrages, notamment en cas de transfert de propriété ou de changement de locataire.

Il s'engage en outre à faire reporter dans tout acte relatif aux parcelles concernées par les ouvrages électriques définis à l'article 1er, les termes de la présente convention.

ARTICLE 6- Litiges

Dans le cas de litiges survenant entre les parties pour l'interprétation ou l'exécution de la présente convention, les parties conviennent de rechercher un règlement amiable. A défaut d'accord, les litiges seront soumis au tribunal compétent du lieu de situation des parcelles.

ARTICLE 7 - Entrée en vigueur

La présente convention prend effet à compter de la date de signature par les parties. Elle est conclue pour la durée des ouvrages dont il est question à l'article 1er ou de tous autres ouvrages qui pourraient leur être substitués sur l'emprise des ouvrages existants ou le cas échéant, avec une emprise moindre.


En égard aux impératifs de la distribution publique, le propriétaire autorise Enedis à commencer les travaux dès sa signature si nécessaire.

Un exemplaire de la convention sera remis au propriétaire après accomplissement par Enedis des formalités éventuelles nécessaires.

La présente convention pourra faire l'objet d'un acte authentique par-devant notaire à la demande de l'une des parties, les frais dudit acte restant à la charge d'Enedis.

Fait en CINQ ORIGINAUX et passé à.....*Tulle*.....

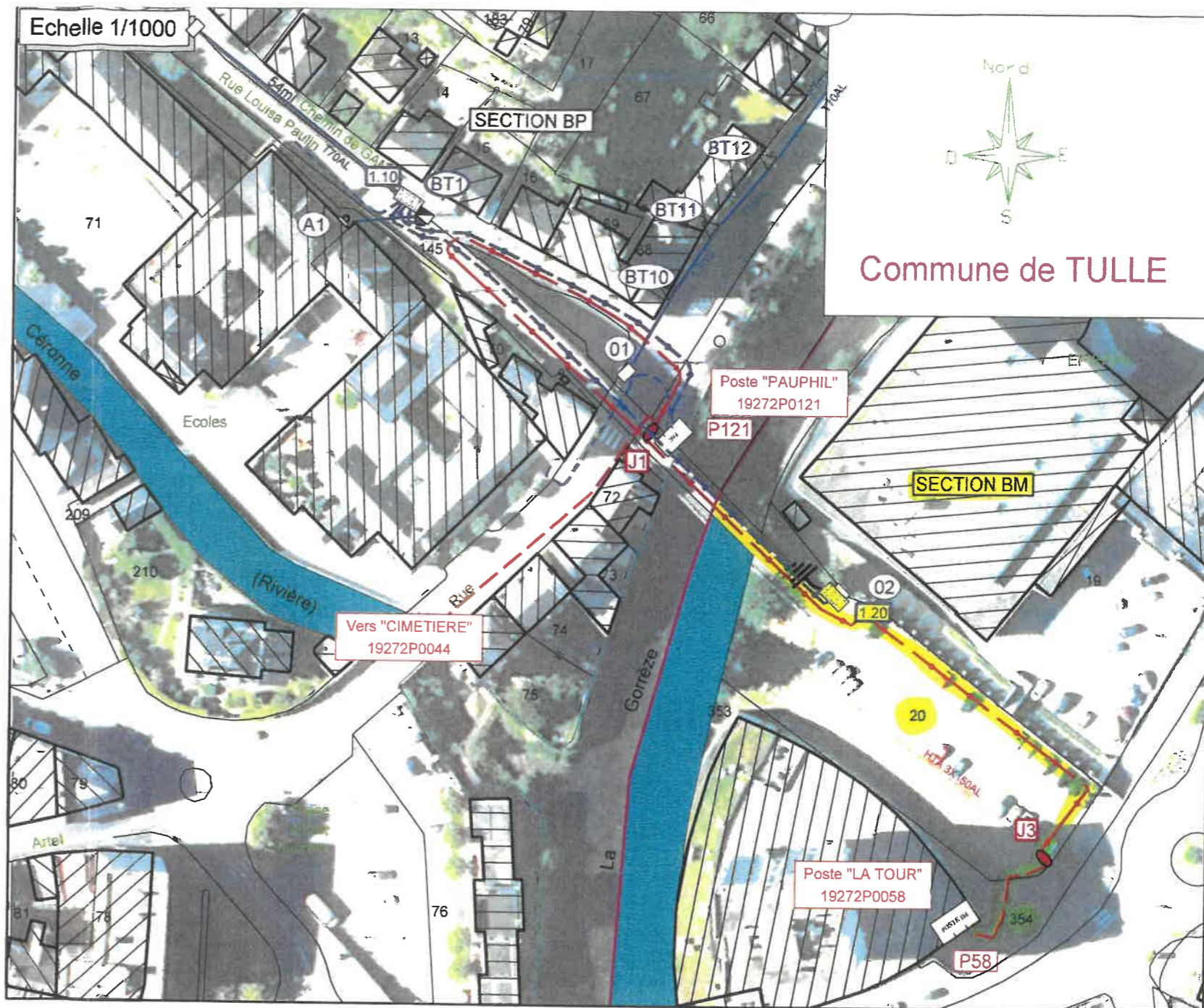
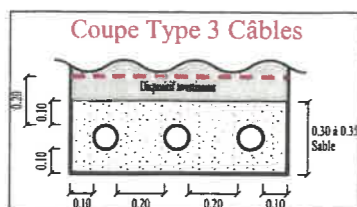
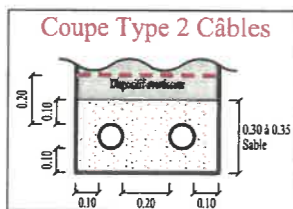
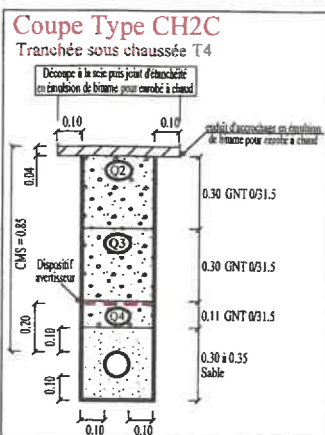
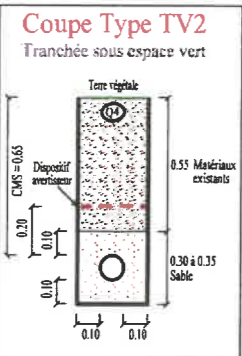
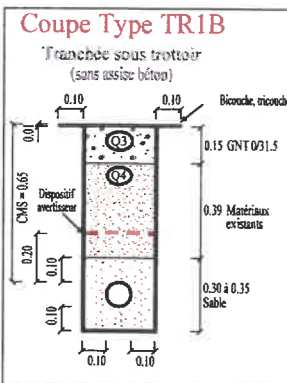

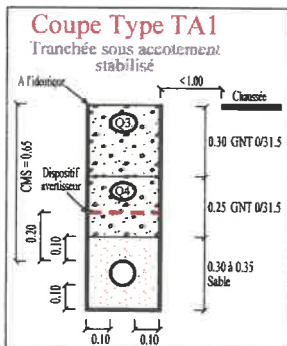
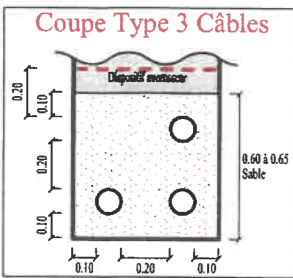
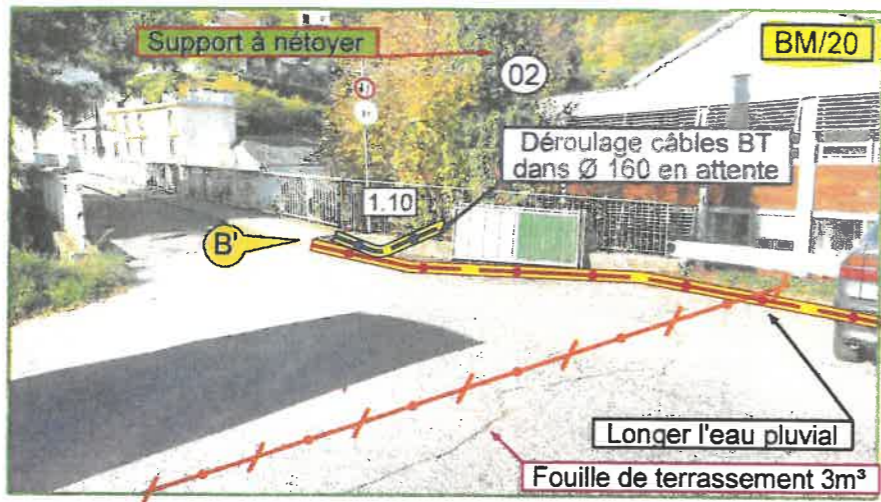
Le...*28 SEP. 2022*...

Nom Prénom	Signature
COMMUNE DE TULLE représenté(e) par son (sa) Maire, Monsieur Bernard COMBES, ayant reçu tous pouvoirs à l'effet des présentes par décision du Conseil ... <i>municipal</i> en date du <i>27/09/22</i>	

- (1) Faire précéder la signature de la mention manuscrite "LU et APPROUVE"
- (2) Parapher les pages de la convention et signer les plans

Cadre réservé à Enedis

A....., le



J3 ELEMENT A POSER
JONCTION HTA
Boîte de Jonction HTA Souterraine

Pose:
- 1 Boîte J3UPRF 150/150
- Terrassement : 3m³

1.20 ELEMENT A POSER
R.E.M.B.T 450
Coffret réseau implanter au pied du support existant dans la parcelle BM/20

Pose:
- 1 Enveloppe Type REMBT 450 (dim: H.1000/P.195/L.530mm)
- 1 J.D.B 450 (9 plages) G3
- 1 RAC 150
- 1 RAC pour IEP
- 1 MALT
- Plaques signalétiques T10/TT10

DEPOSE:
- 1 Coffret FC

DATE: 28 SEP 2022
SIGNATURE PROPRIETAIRE
Bernard COMBES
Mairie de Tulle
CORREZE